





شهرداری منطقه ۸

شهرداری ناحیه ۳

سند راهبردی توسعه محله لشگر غربی

زمستان ۱۳۹۲

بسمه تعالی

باعنایت به برنامه پنج ساله شهرداری تهران که براساس نظر دکتر قالیباف شهردار محترم شهر تهران و به وسیله می معاونت برنامه ریزی و توسعه شهری شهرداری شهر تهران تهیه و توسط شورای اسلامی شهر تهران تصویب گردید شهرداری این منطقه نیز با توجه به محورهای برنامه مذکور به عنوان یک سند بالادستی، تمهیدات لازم را به منظور تهیه سند راهبردی توسعه محلات منطقه به عمل آورد. در همین راستا با برگزاری چندین نشست با شورایاران محلات و معتمدین، مسئولان شهری و گروهی از متخصصین دانشگاهی ضمن شناخت وضعیت موجود محلات به لحاظ ضعف ها، قوت ها، تهدیدها و فرصت ها به ترسیم وضعیت مطلوب محلات با رویکرد افزایش سرانه های فرهنگی، ورزشی، فضای سبز و...، فراهم کردن مشارکت حداکثری شهروندان و در نهایت افزایش رضایت مندی مردم منطقه در افق ۵ ساله نموده است.

باتدوین این سند سیاست ها و برنامه ها مدنظر خواهد شد و شاهد رشد و توسعه در تمام ابعاد خواهیم بود. بی شک این اقدام سهم مهمی در ایجاد تلاش و فعالیت برای آبادانی منطقه و حرکت در مسیر تهیه شده ما را به نتیجه مطلوب می رساند.

سند راهبردی توسعه محلات منطقه ۸ به منزله نقشه راه، سمت و سوی کلیدی فعالیت های مدیریت شهری را هدایت خواهد کرد و به عنوان شاخصی میزان پیشرفت برنامه های شهرداری منطقه را در رسیدن به اهداف مدنظر، اندازه گیری می کند.

از خداوند متعال تحقق آنچه پیش بینی کرده ایم را مسالت می نمایم.

سعید طلوعی

شهردار منطقه ۸

## بسمه تعالی

برنامه ریزی برای حصول به رشد و توسعه یک ضرورت و الزام علمی است و فقدان آن موجب هدر رفت منابع مالی و انسانی و رشد نامتوازن امکانات و خدمات می گردد. برنامه ریزی استراتژیک به عنوان یکی از روش های موثر برنامه ریزی، ضمن شناخت وضعیت موجود به ترسیم وضعیت مطلوب از مدل تحلیلی SWOT بهره می گیرد.

معاونت برنامه ریزی و توسعه شهری این منطقه در راستای برنامه پنج ساله ی شهرداری تهران و تاکید شهردار محترم منطقه، ساز و کارهای مناسب را جهت تدوین برنامه پنج ساله منطقه با اقدامات ذیل فراهم نمود:

۱. دعوت از گروهی از متخصصین دانشگاهی جهت تدوین متدولوژی برنامه و تهیه اسناد راهبردی توسعه محلات منطقه

۲. تشکیل نشست های مختلف با دبیران شورایاری محلات، مدیران محلات و معتمدین و نخبگان محلی

۳. برگزاری چندین جلسه با معاونین اجرایی شهرداری منطقه به منظور دریافت برنامه ها و طرح های پیشنهادی

خوشبختانه با برنامه ریزی دقیق و تلاش فراوان در یک دوره چهار ماهه (آذر تا اسفند ۱۳۹۲)، اسناد راهبردی توسعه محلات سیزده گانه منطقه در افق پنج ساله (۱۳۹۷-۱۳۹۳) تهیه گردید. رویکرد اسناد، افزایش سرانه ها در تمام بخش های فعالیتی شهرداری نظیر امور فرهنگی، ورزشی، فضای سبز و ... در محلات منطقه بوده است به نحوی که در افق برنامه (۱۳۹۷) سهم شهروندان نسبت به سرانه ها به صورت قابل توجهی افزایش می یابد و با کنترل پروژه هایی که در برنامه پیش بینی شده است پیوسته میزان پیشرفت برنامه ها سنجیده خواهد شد.

حسن محمدحسن زاده

معاون برنامه ریزی و توسعه شهری منطقه ۸

## پیشگفتار

امام خمینی (ره): " من به جرأت می گویم اسلام سنگرهای کلیدی جهان را فتح خواهد کرد."

مقام معظم رهبری: " روحیه مدیریت جهادی در اداره شهر تهران و کشور حاکم باشد."

بر اساس رویکرد شهردار محترم تهران، نگاه محله ای یکی از راهبردهای توسعه شهری در جهت مدیریت مطلوب شهر و اتخاذ تصمیمات اجرائی بر مبنای اولویتهای مبتنی بر ضرورتها و نیازهای محلی است. با این تفکر، شهرداری از یک سازمان صرفاً خدماتی به یک نهاد اجتماعی تغییر مأموریت داده و مشارکت شهروندان در اداره و پیشرفت شهر در راستای رویکرد شهروند محوری - محله گرایی تحقق می یابد. این مجموعه، سند راهبردی پنج ساله توسعه محله است که با نیت، آرزو و آرمان حل مشکلات و مسائل محله، تعادل بخشی سرانه ها، توسعه پایدار استانداردهای شهری و ارتقاء کیفیت زندگی شهروندان با مشارکت مدیران شهرداری، شورایاریها، نخبگان، معتمدین و فعالان محلی طراحی و تدوین شده است. در افق چشم انداز پنج ساله، در حد امکانات و منابع در دسترس، ضمن تعادل بخشی نسبی به سرانه ها، معیارهای فرهنگی، ارزشهای اسلامی - ایرانی، سبک زندگی اسلامی - ایرانی، آلودگی هوا و صوت، امنیت، ایمنی، اسکان، فعالیت، فراغت، حرکت، محیط زیست، مناظر و سیمای شهری و کاربرد فناوری اطلاعات و ارتباطات، بطور نسبی و متناسب با میانگین سطح کلانشهر تهران در چارچوب قوانین جمهوری اسلامی و شهر تهران با آرمان رضایتمندی شهروندان تعقیب و به فضل الهی با مشارکت آحاد شهروندان، ارتقاء و بهبود می یابد. برای تحول و توسعه شهری و محلی، عناصر و مؤلفه های زیادی باید همزمان وارد صحنه شوند تا اهداف توسعه و افزایش کیفیت زندگی شهروندان محقق شود. برای توسعه محله و تحقق اهداف سند راهبردی، الزاماتی بشرح زیر وجود دارد که با تکمیل و تحقق این الزامات می توان به توسعه محله امیدوارتر بود:

الف) نگاه سیاستگذارانه فرهنگی - اجتماعی و نرم افزاری به توسعه شهر و آحاد شهروندان در برنامه های توسعه ملی و شهری

ب) توجه به شهروندان و محوریت عاملیت انسان در تمامی سیاستها و برنامه های توسعه شهری

ج) کمکها و مساعدتهای اقتصادی، فرهنگی، اجتماعی، حقوقی، قانونی و سیاسی دولت و حاکمیت از شهر و نهاد مدیریت شهری

د) مشارکت نهادهای حکومتی نظیر قوای سه گانه، نیروهای نظامی و انتظامی و نهادهای مردمی در اداره و توسعه شهر

ه) تحول و توسعه تمامی عناصر و عوامل سازمان شهرداری در حوزه های منابع انسانی و مالی، ساختار، روشها و سیستمها، فناوریها، فرهنگ سازمانی و نظام مدیریت به عنوان نهاد اجتماعی و سازمان یادگیرنده

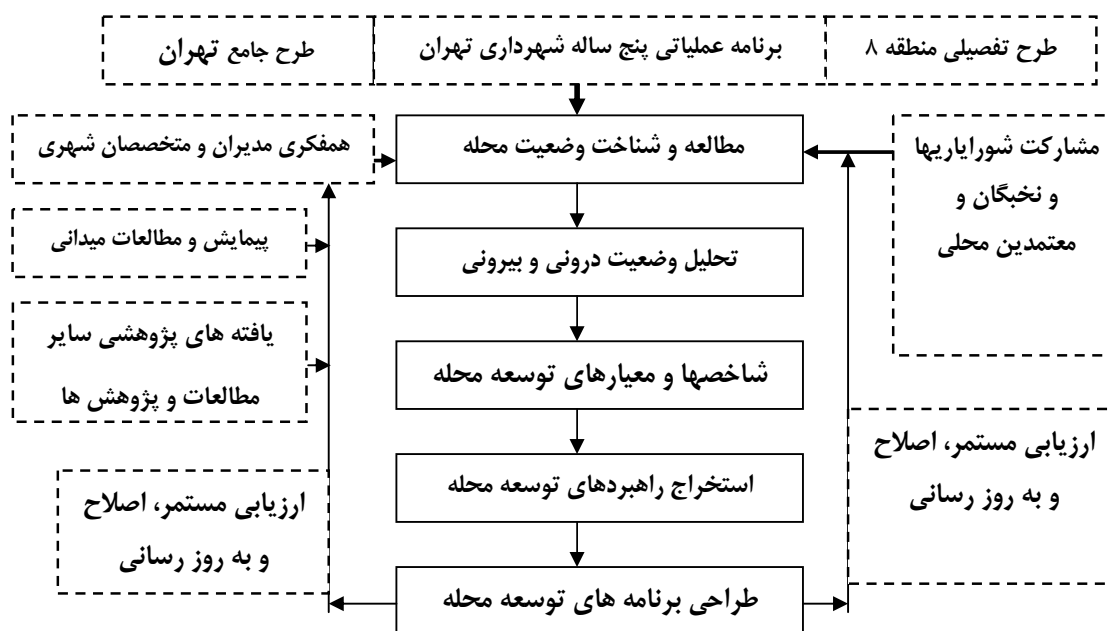
و) مسئولیت پذیری و مشارکت آحاد شهروندان در اداره امور و توسعه شهر

ز) تحقق پیش نیازها و شرایط مدیریت یکپارچه شهری و کاهش مداخلات و برنامه های چندگانه و ناهمگون در ارائه خدمات به شهروندان.

## متدولوژی اقدام (روش کار)

متدولوژی تهیه و تدوین سند راهبردی توسعه محله بشرح شکل ذیل می باشد. در پیمایش و بازدیدهای میدانی که به اتفاق حوزه های اجرایی، شهردار منطقه و اعضای تیم تدوین اسناد راهبردی توسعه محلات، شورایاریهای محله و مشاور طرح، انجام شده مشکلات و مسائل جدی و عمومی محله با نگاه علمی و اجرایی مورد کنکاش قرار گرفته است. همچنین، در راستای ارتقای کیفیت زندگی شهری و افزایش سطح رضایتمندی شهروندان، با تأکید شهردار منطقه و با هدف تعادل بخشی به سرانه های اساسی شهری نظیر فضاهای سبز و باز عمومی، فضاهای خدماتی عمومی همچون مکانهای فرهنگی، ورزشی و ... در حد

امکانات و مقدرات و منابع مالی موجود سعی شده است تصمیماتی اتخاذ شود که موجبات اعتمادسازی مضاعف مردم محله را فراهم کند. بر اساس متدولوژی اقدام، در تدوین سند راهبردی توسعه محله با توجه به تلفیق اصول نظری و کاربردی، ابتدا، وضعیت جاری محله با توجه به سرانه ها و معیارهای عمومی شهری با مراجعه به اسناد بالادستی (طرح جامع تهران، طرح تفصیلی منطقه، برنامه عملیاتی پنج ساله شهرداری تهران و ...) به تصویر کشیده شده و با استخراج کمبودها و نیازهای اساسی محله، وضعیت مطلوب محله بر اساس شاخصهای توسعه محله ترسیم شده است. وضعیت مطلوبی که انتظار می رود در آن حالت سرانه های شهری به تعادل مناسب و منطقی رسیده، کیفیت زندگی شهروندان با بهبود مستمر، ارتقاء یافته و در نهایت، رضایتمندی شهروندان از کلیت شهر و نظام مدیریت شهری به حد امکان افزایش می یابد. بر مبنای متدولوژی اقدام، سند راهبردی توسعه محله شامل معرفی اجمالی محله، نقاط قوت و ضعف و فرصتها و تهدیدها، چشم انداز توسعه، شاخصها و معیارهای توسعه محله، راهبردها و برنامه های توسعه در افق پنج ساله می باشد. علاوه بر این سند، سند پشتیبان اسناد توسعه محلات تهیه و به پیوست ارائه شده است.



## فهرست

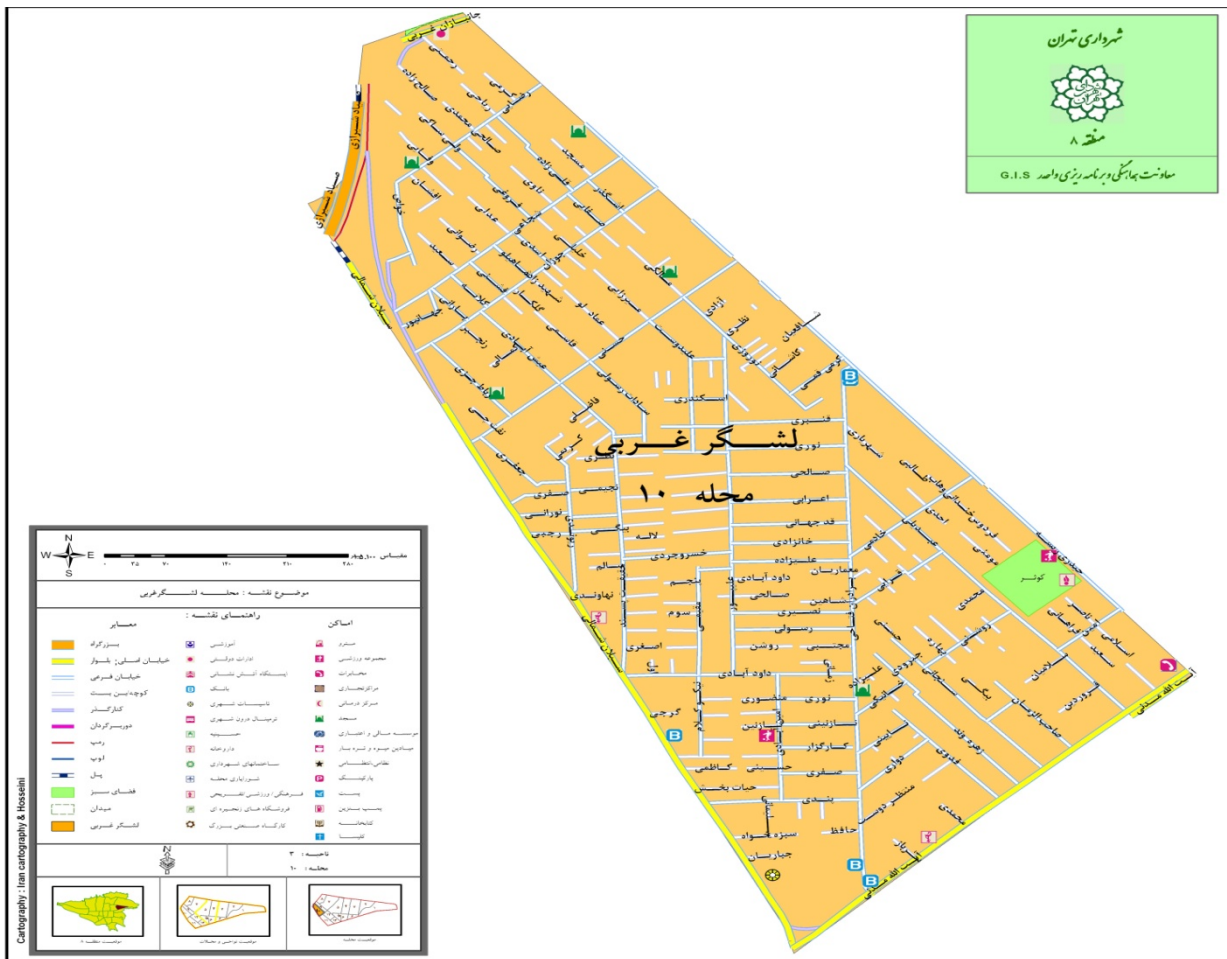
### محله نشگر غربی

۱	معرفی اجمالی محله
۴	تحلیل عوامل درونی و بیرونی محله (SWOT)
۷	چشم انداز توسعه محله
۸	شاخصها و معیارهای توسعه محله
۱۶	راهبردهای توسعه محله
۱۹	برنامه پنج ساله توسعه محله
۳۱	سازوکار به روز رسانی برنامه توسعه محله



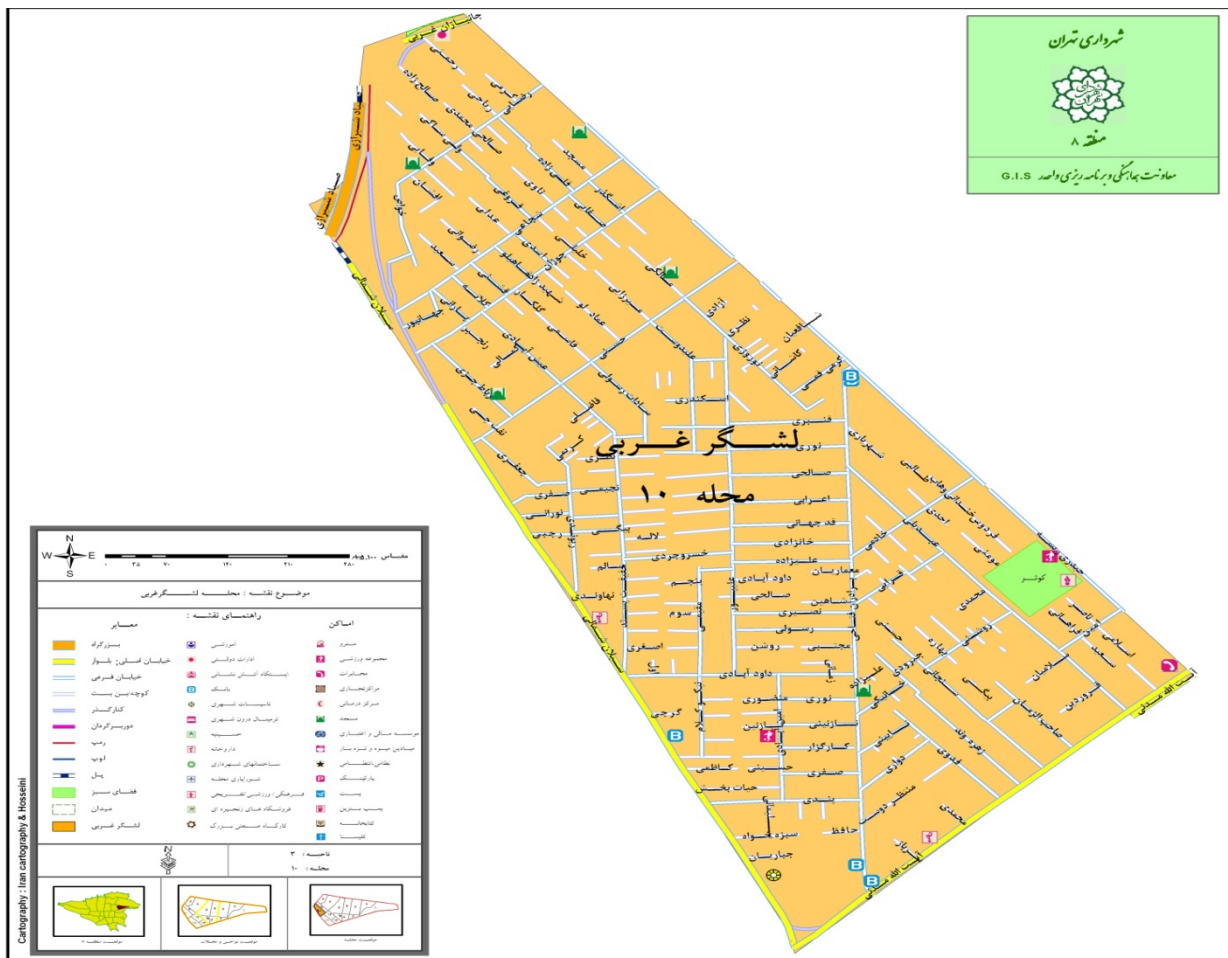
# سند راهبردی توسعه محله لشگر غربی

(۱۳۹۳-۱۳۹۷)



# سند راهبردی توسعه محله لشگر غربی

(۱۳۹۳-۱۳۹۷)



## شهرداری منطقه ۸ - سند راهبردی توسعه محله لشگر غربی

### ۱. معرفی اجمالی محله لشگر غربی

محله لشگر غربی با وسعت ۵۷/۴ هکتار و جمعیتی معادل ۲۴۳۵۵ نفر، در غرب ناحیه سه قرار گرفته است و ۶/۴۴ درصد از جمعیت منطقه را در خود جای داده است که نسبت جمعیت زنان به مردان ۱۰۰ می باشد. تراکم جمعیت در این محله ۴۲۴ نفر در هکتار است.

محله لشگر غربی از شمال به خیابان جانبازان غربی، از جنوب به خیابان شهید مدنی، از شرق به خیابان شهید حیدری و از غرب به خیابان سبلان شمالی محدود می گردد. حال آنکه ابعاد این محله طبق آنچه از تاریخچه آن بر می آید از گستره و پهنه وسیعتری برخوردار بوده است این محله در ۵۰ سال گذشته اکثراً به صورت باغات بوده و قسمت شمالی محله به صورت سنگلاخ و زمینهای بایر بوده است و رودخانه ای به نام سیل برگردان (مسیل باختر فعلی) در این محله وجود داشت. وجه تسمیه محله لشگر غربی به دلیل محل و عبور لشگر از اینجا بوده است و به احتمال قوی درجه داران و ارتشی ها اینجا زندگی می کردند. محدوده زمانی شکل گیری محله لشگر غربی به اوایل دوره پهلوی دوم بر می گردد. بنا به گفته مطلعین محله، این محله در سالهای ۱۳۳۵-۱۳۳۴ شکل گرفته است. در ابتدا ارزان بودن زمین موجب جذب مردم مهاجر و قشر فقیر به این محله شده است. به جز ارزان بودن زمین، عوامل دیگری از قبیل ارزانی قیمت اجناس، دسترسی به خدمات شهری مثل حمام و مسجد و نزدیکی به مرکز شهر (که در آن زمان میدان امام حسین فعلی بوده است) موجب مهاجرت افراد به این محله شده است.

## شهرداری منطقه ۸ - سند راهبردی توسعه محله لشگر غربی

---

ساکنان اولیه این محله را افرادی تشکیل می دهند که اکثراً مهاجر بوده و با یکدیگر پیوند قومی و فامیلی داشته اند و اکثر این خانوارها از طالقان، سبزوار و اراک به این محله مهاجرت کرده بودند و البته خانوارهایی از گلپایگان، قم و یزد نیز در این محله دیده می شدند. از کالبدهای قدیمی محله لشگر غربی وجود حمام های قدیمی است. یکی حمام قدیمی خوشبین که حدود ۶۰ سال پیش ساخته شده و اکنون به صورت مخروبه ای درآمده و دیگری حمام ذوالفقاری واقع در خیابان سبلان می باشد. قدیمی ترین معابر و خیابانهای محله، شهید حیدری، شهید فتاحی، خیابان سبلان شمالی، خیابان شهید مدنی (نظام آباد) است.

## شهرداری منطقه ۸ - سند راهبردی توسعه محله لشگر غربی

### اطلاعات کلی محله لشگر غربی

مشخصات کالبدی محله				مشخصات عمومی و جمعیتی محله			
تعداد مراکز خدماتی موجود در محله				آذری	قومیت ساکنین	شیعه	مذهب
۴	حسینیه	۱	پارک و میدان	۵۷/۴	مساحت (هکتار)	۲۴۳۵۵	جمعیت
-	میدان میوه و تره بار	-	هتل	۸۰۱۰	تعداد خانوار	۴۲۴	تراکم ناخالص جمعیت
				۱۲۱۲۶	مرد	۱۲۲۲۹	زن
۵	مساجد	۳	مدارس	۵۰۸	بیکار	۷۰۷۴	شاغل
۲	بانک	-	نظامی و انتظامی	۲۳۰۵	بی سواد	۲۱۵۳۷	باسواد
				۸۸۶۲	مجرد	۱۳۵۹۶	متاهل

## شهرداری منطقه ۸ - سند راهبردی توسعه محله لشگر غربی

### ۲. تحلیل عوامل درونی و بیرونی محله لشگر غربی (SWOT)

بر پایه متدولوژی و فرایند انجام طرح و الگوهای عمومی مدیریت استراتژیک و مطالعات و بازدیدهای میدانی تیم پروژه از سطح محلات و جلسات هم اندیشی و همفکری تیم پروژه و شوراییاری محله و شهرداران نواحی و معاونین منطقه و معاونین نواحی سه گانه، مشکلات و مسائل اساسی محلات شناسایی شده و بر اساس الگوی تحلیل SWOT، نقاط قوت و ضعف و فرصتها و تهدیدهای مهم و حیاتی محله، بشرح جدول ۱ تحلیل شده است.

جدول ۱- تحلیل وضعیت محله (SWOT)	
عوامل	شرح عوامل درونی و بیرونی
نقاط قوت	۱. وجود مسیر و ایستگاه مترو در جنوب غربی محله ۲. برخورداری محله از فضاهای مذهبی (مسجد، حسینیه) و کلاسهای عقیدتی - مهارتی
عمده	۳. وجود یک بوستان ۴. برخورداری از دو مرکز ورزشی ۵. دارای پنج مرکز فرهنگی
(S)	۶. وجود اراضی و املاک ذخیره شهری (وجود ۲ زمین بایر متعلق به بخش خصوصی و ۲ زمین متعلق به شهرداری) در محله

<p>۱. وجود بافت مساله دار و ریزدانگی، نفوذناپذیری و ناپایداری سازه</p> <p>۲. تراکم و فشردگی بالای جمعیت</p> <p>۳. هزینه بالای اماکن تفریحی- ورزشی و عدم استقبال ساکنین از آنها</p> <p>۴. هزینه بالای کلاسها و دوره های آموزشی اوقات فراغت ساکنین محله</p> <p>۵. کمبود کتابخانه و سالن مطالعه در سطح محله</p> <p>۶. کمبود فضای سبز و پارکها به نسبت ساکنین محله</p> <p>۷. کمبود فضاهای ورزشی برای بانوان</p> <p>۸. بافت فرسوده و بشدت فرسوده</p> <p>۹. نبود سیستم فاضلاب شهری</p> <p>۱۰. نظاممند نبودن سلسله مراتب شبکه معابر شهری</p> <p>۱۱. نبود الگوی ساخت مناسب برای نوسازی در محله</p> <p>۱۲. مشارکت پایین مردم در فرایند توسعه محله</p> <p>۱۳. آلودگی هوا، صوت بویژه در بافتهای مجاور شریان ها و معابر اصلی</p> <p>۱۴. پایین بودن هویت و احساس تعلق محله ای</p> <p>۱۵. معضل ترافیک و آسیب های ناشی از آن</p>	<p>نقاط ضعف</p> <p>عمده</p> <p>(W)</p>
---	--

## شهرداری منطقه ۸ - سند راهبردی توسعه محله لشکر غربی

<p>۱. افزایش دسترسی های محله به سبب عبور بزرگراه ها</p> <p>۲. امکان بهره مندی محله از مزایای طرح های موضعی (مجتمع ایستگاهی استاد حسن بنا و ساماندهی میدان قدوسی و محدوده دخالت بزرگراه و خیابان مدنی از جنوب)</p> <p>۳. وجود اراضی و املاک ذخیره شهری (وجود ۲ زمین بایر متعلق به بخش خصوصی و ۲ زمین متعلق به شهرداری) در محله</p>	<p>فرصتهای عمده (O)</p>
<p>۱. استقرار محله در محدوده اضطرابی طرح ترافیک</p> <p>۲. عبور بزرگراه امام علی(ع) از بخش جنوب شرقی محله و انقطاع محله با مراکز خدماتی و ایستگاه های مترو خیابان مدنی</p> <p>۳. آلودگی صوتی و هوا ناشی از همجواری با بزرگراه امام علی(ع)</p> <p>۴. بافت های فرسوده و بشدت فرسوده</p> <p>۵. تراکم و فشردگی بالای جمعیت</p> <p>۶. کاهش هویت و احساس تعلق محله ای</p> <p>۷. کم اعتمادی مردم نسبت به شهرداری</p> <p>۸. کاهش کیفیت زندگی به سبب گسترش آلودگی هوا، صوت و منظر و کمبود سرانه های شهری در سطح محله</p> <p>۹. کم توجهی به مشارکت مردم بویژه جوانان، بانوان، نخبگان و فرهیختگان در توسعه محله</p>	<p>چالشها و تهدیدهای عمده (T)</p>



### ۳. چشم انداز توسعه محله

چشم انداز دورنمایی از دستیابی به اهداف برنامه راهبردی در افق زمانی انتهای برنامه است که بر اساس طرح جامع تهران، طرح تفصیلی منطقه، برنامه عملیاتی پنج ساله شهر تهران، چشم انداز توسعه شهر تهران - منطقه ۸ و منابع و امکانات موجود، محله لشگر غربی بعنوان یکی از محلات ناحیه سه منطقه ۸ در افق چشم انداز ۵ ساله، با آرمان اصیل رضایتمندی شهروندان، ضمن تعادل بخشی نسبی به سرانه ها و بهبود نسبی تمامی معیارهای ایمنی، سکونت، فعالیت، فراغت، حرکت، محیط زیست، مناظر و سیمای شهری، مکانیزاسیون خدمات و بکارگیری فناوری اطلاعات متناسب با میانگین سطح تهران، یک محله مسکونی که با انجام اقدامات و برنامه های پیش بینی شده در سند توسعه، محله ای با سکونت نسبی پایدار، ترافیک نسبی روان، بهبود نسبی امکانات خدمات عمومی، امن و ایمن در برابر انواع مخاطرات و آسیب های فرهنگی - اجتماعی و زیست محیطی و با شهروندان آگاه، مشارکت جو و مسئول می شود.

## شهرداری منطقه ۸ - سند راهبردی توسعه محله لشگر غربی

### ۴. شاخصها و معیارهای توسعه محله لشگر غربی

در فرایند برنامه ریزی راهبردی شهری، لازم است نیازهای مهم توسعه محله (شاخصها) بر اساس شناخت وضع موجود و تصویر وضع مطلوب نسبی (معیارها و اهداف) در افق چشم انداز و در مسیر دستیابی به آن، تعیین شود. در جدول ۲ اهم نیازهای توسعه شهری محله (شاخصها) بر پایه درجه توسعه یافتگی محله و محدوده مطالبات ساکنین محله، شناسایی و مشخص شده اند. همچنین، متناسب با نوع و سطح نیازهای محله، وضع مطلوب توسعه محله (معیارها و اهداف) در جدول مذکور ارائه شده است.

### جدول ۲- شاخصها و معیارهای توسعه محله لشگر غربی

ردیف	شاخصهای توسعه محله	وضعیت موجود محله از منظر شاخصها	معیارهای توسعه محله (اهداف)
۱	فضاهای ورزشی	مکان و مجموعه ورزشی مناسب برای استفاده عموم مردم محله وجود ندارد	ایجاد مکان و مجموعه ورزشی برای استفاده عموم شهروندان محله
۲	امکانات فرهنگی و مذهبی	امکانات فرهنگی و مذهبی محله در سطح مناسب ارزیابی می گردد	استفاده مناسب از امکانات موجود - اتخاذ رویکرد مسجد محوری در بسط و ترویج ارزش های مذهبی - محوریت بخشی به مساجد در امور فرهنگی و اجتماعی

## شهرداری منطقه ۸ - سند راهبردی توسعه محله لشگر غربی

شماره	شاخصهای توسعه محله	وضعیت موجود محله از منظر شاخصها	معیارهای توسعه محله (اهداف)
۳	امکانات خدمات عمومی در سطح محله	امکانات خدمات عمومی در این محله نظیر بازار میوه و تره بار وجود ندارد	تامین امکانات خدمات عمومی نظیر بازار میوه و تره بار در حد نیازهای محله
۴	سبک زندگی اسلامی - ایرانی	حسب فرمایشات مقام معظم رهبری و تاکیدات شهردار تهران سبک زندگی در شهر تهران مطابق با سبک زندگی اسلامی - ایرانی نمی باشد. سبک زندگی در این محله نیز دارای چنین وضعیتی می باشد.	<ul style="list-style-type: none"> <li>- بهبود کیفیت و سبک زندگی اسلامی - ایرانی شهروندان محله</li> <li>- صیانت و احیای فرهنگ و هویت اسلامی - ایرانی</li> <li>- تقویت نهاد خانواده</li> <li>- تنظیم برنامه های فرهنگی و اجتماعی متناسب با وضعیت و شرایط فرهنگی - اجتماعی ساکنان محله</li> </ul>

## شهرداری منطقه ۸ - سند راهبردی توسعه محله لشگر غربی

شماره	شاخصهای توسعه محله	وضعیت موجود محله از منظر شاخصها	معیارهای توسعه محله (اهداف)
۵	حمل و نقل، ترافیک و شبکه معابر محله	از مشکلات این محله، آشفتگی شبکه معابر این محله می باشد. معابر سطح محله دارای ترافیک بوده و مزاحمتهایی برای ساکنین و مردم محله ایجاد کرده است	بهسازی و اصلاح شبکه معابر، مدیریت بار ترافیکی معابر محله و جلوگیری از ورود و تحمیل ترافیک جدید به سطح معابر محله، ارتقاء فرهنگ ترافیک - استفاده از تمامی ظرفیت های مراکز علمی، مذهبی، فرهنگی و سازمان های مردم نهاد (NGO) و ... به منظور اصلاح رفتارهای ترافیکی شهروندان در محله، ارتقاء فرهنگ و دانش ترافیک با مشارکت فعالانه شهروندان، بخش خصوصی و سایر نهادهای ذیربط - تامین پارکینگ مورد نیاز
۶	امنیت	امنیت محله از منظر مسائلی نظیر اعتیاد، سرقت، خشونت و نقاط بی دفاع شهری در حد قابل اتکاء نمی باشد	همکاری مضاعف با سازمان ها و نهادهای ذیربط در راستای افزایش مستمر امنیت محله تا حد قابل اتکاء

## شهرداری منطقه ۸ - سند راهبردی توسعه محله لشکر غربی

ردیف	شاخصهای توسعه محله	وضعیت موجود محله از منظر شاخصها	معیارهای توسعه محله (اهداف)
۷	ایمنی	ایمنی محله با وجود بافت مساله دار و ریزدانگی، نفوذناپذیری و ناپایداری سازه و داشتن بافت های فرسوده و بشدت فرسوده، قابل اتکاء نمی باشد	<ul style="list-style-type: none"> <li>- افزایش مستمر ایمنی محله</li> <li>- ارتقاء نقش شهروندان در مدیریت بحران و مخاطرات محیطی</li> <li>- تلاش مستمر برای بهسازی، بازسازی و نوسازی بافت های فرسوده شهری</li> </ul>
۸	آلودگی هوا	یکی از معضلات اصلی شهر تهران و به تبع آن محلات شهر تهران آلودگی هواست	<ul style="list-style-type: none"> <li>تنظیم بار ترافیکی معابر، حفظ و توسعه فضای سبز معابر و اماکن و همراهی و مشارکت با نهادهای مرتبط برای کاهش آلودگی شهر</li> </ul>
۹	آلودگی صوتی	در معابر و شریان های اصلی محله آلودگی صوتی مشهود است	<ul style="list-style-type: none"> <li>تنظیم بار ترافیکی معابر، حفظ و توسعه فضاهای سبز معابر و اماکن</li> </ul>
۱۰	آلودگی منظر	مطابق بازدیدهای محلی، این محله دارای آلودگی منظر می باشد	<ul style="list-style-type: none"> <li>- بهبود کیفیت سیما و مناظر شهری (محله مقیاس)</li> <li>- تامین آرامش بصری شهروندان</li> </ul>

## شهرداری منطقه ۸ - سند راهبردی توسعه محله لشگر غربی

معیارهای توسعه محله (اهداف)	وضعیت موجود محله از منظر شاخصها	شاخصهای توسعه محله	ردیف
توسعه و گسترش فضاهای سبز و باز، حفظ و مراقبت از فضاهای سبز معابر اصلی و فرعی و منازل سطح محله و آبیاری منظم و مناسب باغچه ها و فضاهای سبز توزیع شده در خیابانها و کوچه ها، توسعه فضای سبز عمودی، بام سبز، حفظ و توسعه فضای سبز حاشیه معابر	فضاهای سبز و باز در این محله به نسبت ساکنین محله در وضعیت نامناسب بوده و این محله از فضای سبز کافی بهره مند نمی باشد	فضاهای سبز و باز	۱۱
کنترل تراکم جمعیت و جلوگیری از افزایش بی رویه جمعیت ساکن در محله	تراکم و فشردگی نامطلوب جمعیت در سطح محله	تراکم ناخالص جمعیتی	۱۲
انجام اقدامات مناسب برای بهسازی، بازسازی و نوسازی بافت فرسوده محله با مشارکت مردم و شورایاری محله و ارائه امتیازات مناسب جهت نوسازی	بافت فرسوده و بشدت فرسوده یکی از مسائل اصلی محله است که باید اقدامات مناسب برای بهسازی، بازسازی و نوسازی املاک فرسوده و بشدت فرسوده محله انجام شود	بافت فرسوده و بشدت فرسوده	۱۳

## شهرداری منطقه ۸ - سند راهبردی توسعه محله لشگر غربی

ردیف	شاخصهای توسعه محله	وضعیت موجود محله از منظر شاخصها	معیارهای توسعه محله (اهداف)
۱۴	شبکه فاضلاب شهری	شبکه فاضلاب در محله وصل نبوده و موجب آذیت شهروندان می شود	تکمیل شبکه فاضلاب محله از طریق پیگیری و همکاری با نهادهای مربوطه
۱۵	سطح بکارگیری فناوری اطلاعات و ارتباطات (ICT)	سطح بکارگیری فناوری اطلاعات و ارتباطات (ICT) برای تعامل مردم با شهرداری و انجام خدمات شهری و استفاده از بازارهای مجازی و الکترونیکی، پایین است	توسعه استفاده کارآمد از فناوری اطلاعات و ارتباطات برای تعامل مردم با شهرداری و دریافت خدمات شهری و حمایت از ایجاد و ترویج بازارهای مجازی کالا و خدمات برای استفاده مردم و کاهش تردهای غیرضروری، فرهنگ سازی عمومی شهروندان در خصوص آشنایی و استفاده از خدمات الکترونیک

## شهرداری منطقه ۸ - سند راهبردی توسعه محله لشکر غربی

ردیف	شاخصهای توسعه محله	وضعیت موجود محله از منظر شاخصها	معیارهای توسعه محله (اهداف)
۱۶	هویت محلی و احساس تعلق مردم به محله	سطح هویت محله ای و احساس تعلق مردم به محله و عرق محلی پایین است	احیای نمادها و عناصر هویت ساز محله بر اساس پژوهشهای محله مقیاس و بکارگیری نظرات شورایاری و نخبگان محلی برای ارتقاء سطح تعلق محله ای
۱۷	نقش و مشارکت مردم در برنامه های محله مقیاس	سطح مشارکت مردم در طراحی و اجرای برنامه های محله مقیاس پایین است	توسعه مشارکت مردم در طراحی و اجرای برنامه های محلی بویژه فعالیتهای اجتماعی و فرهنگی
۱۸	رضایت مردم از زندگی در محله	ساکنین محله از زندگی در محله رضایت چندانی ندارند. برخی مشکلات و معضلات نظیر کمبود سرانه های شهری، ترافیک و آسفتگی شبکه معابر، آلودگیهای هوا، صوت و منظر سطح رضایت را به مراتب کاهش می دهد	ارتقاء رضایت ساکنین با جبران کمبود سرانه ها، مشارکت مردم در طراحی و اجرای برنامه های محلی، کاهش ترافیک معابر، کاهش آلودگی هوا و آلودگی صوتی در مجاورت معابر و شریان های اصلی، افزایش کیفیت معابر



## شهرداری منطقه ۸ - سند راهبردی توسعه محله لشکر غربی

ردیف	شاخصهای توسعه محله	وضعیت موجود محله از منظر شاخصها	معیارهای توسعه محله (اهداف)
۱۹	وضعیت آبهای سطحی محله	آبهای سطحی محله در هنگام بارندگی مزاحمتهای زیادی برای ساکنین محله ایجاد می کند	انجام اقدامات مناسب و موثر برای جمع آوری آبهای سطحی با روشهای ممکن و کاهش تزاخم آبهای سطحی برای مردم محله
۲۰	مسئولیت و مشارکت شهروندان	مسئولیت و مشارکت شهروندان در سطح قابل قبولی نمی باشد	ترویج و ارتقاء سطح مسئولیت پذیری و مشارکت شهروندان
۲۱	کیفیت زندگی در محله	ترافیک، نظام مند نبودن و آشفتهگی شبکه معابر، آلودگی هوا، منظر و آلودگی صوت بویژه در مجاورت شریان ها و معابر اصلی و پایین بودن سرانه های شهری، تزاخم آب های سطحی، کیفیت زندگی در محله را بشدت کاهش داده است	برنامه ریزی و انجام اقدامات مناسب و موثر برای کاهش ترافیک، سازماندهی وضعیت توقفگاهی معابر محله، کاهش آلودگی هوا و آلودگی صوتی و جبران کمبود سرانه های شهری، جمع آوری و مهار آب های سطحی

### ۵. راهبردهای توسعه محله لشگر غربی

بر اساس تجزیه و تحلیل قوتها، ضعفها، فرصتها و چالشهای محله (SWOT) (جدول ۱) و شاخصها (نیازها) و معیارهای (اهداف) توسعه محله (جدول ۲) راهبردهای توسعه محله لشگر غربی بشرح زیر می باشد:

۱. زمینه سازی نظام مند برای تقویت نقش و مشارکت مردم محله بویژه بانوان، جوانان و نخبگان و فرهیختگان محلی در طراحی و اجرای طرح ها و برنامه های توسعه محله و استفاده از برنامه های اجتماعی و فرهنگی محله مقیاس
۲. بهبود کیفیت زندگی با بهره گیری از سرمایه های فرهنگی و اجتماعی شهروندان و ترویج سبک زندگی اسلامی - ایرانی
۳. توسعه همکاریهای شهرداری و شورایی محله برای شناسایی اراضی و املاک ذخیره شهری برای تصاحب و یا تملک آنها جهت جبران کمبود سرانه های شهری و تعادل بخشی به سرانه ها نظیر فضاهای فرهنگی، ورزشی، مسجد، میدان میوه و تره بار، توقفگاه و ...
۴. اتخاذ تدابیر لازم برای کاهش بار ترافیکی معابر محله و جلوگیری از ورود و تحمیل بار ترافیکی جدید به معابر محله
۵. ارتقاء فرهنگ و دانش ترافیک با مشارکت فعالانه شهروندان، بخش خصوصی و سایر نهادهای ذیربط

۶. آموزش و ترویج فرهنگ ترافیک و اصلاح ناهنجاری های ترافیکی و کاهش تخلفات با همکاریهای نهادهای ذیربط
۷. ارتقاء و آموزش فرهنگ ترافیک در مدارس و محله
۸. استفاده از سیستم های هوشمند در مدیریت و روان سازی جریان ترافیک
۹. اهتمام برای بهسازی، بازسازی و نوسازی بافت های فرسوده و بشدت فرسوده در سطح محله
۱۰. آموزش و اطلاع رسانی مستمر مسائل، معضلات و پیامدهای بافتهای فرسوده برای شهروندان با تمرکز بر بافتهای بشدت فرسوده
۱۱. حمایت، ترویج و توسعه بکارگیری فناوری اطلاعات و ارتباطات (ICT) در سطح محله با تاکید بر انجام خدمات شهری و ایجاد بازارهای کالا و خدمات مجازی
۱۲. اهتمام برای توجه به شهروندان و عاملیت انسان در همه طرح ها و برنامه های توسعه محله
۱۳. احیای هویت محله ای و شناسایی نمادهای هویت بخش محله بر پایه مطالعات علمی محله مقیاس
۱۴. افزایش رضایت مردم و متناسب کردن اقدامات و فعالیتهای شهرداری با نیازها، توقعات و مطالبات واقعی مردم محله با مشارکت مردم و شورایاری محله در طراحی و اجرای فعالیتهای محله مقیاس
۱۵. اهتمام برای توسعه شبکه فاضلاب شهری در سطح محله و کسب رضایت مردم از این منظر
۱۶. کاهش آلودگی هوا، صوت و منظر در سطح محله بویژه بافتهای مجاور معابر و شریان های اصلی

۱۷. ساماندهی، تجهیز و منعطف سازی تاسیسات و فضاهای سبز، خدماتی، دولتی و عمومی جهت افزایش ایمنی، امداد و نجات و مدیریت بحران و سوانح طبیعی
۱۸. اعتمادسازی و اثبات کارآمدی سازمان و برنامه های شهرداری نزد افکار عمومی
۱۹. ایجاد شرایط و الزامات تحقق رویکرد شهروند محوری و محله گرایی در عمل
۲۰. هوشمندسازی سازمان شهرداری و گسترش شبکه های ارتباطی برای ارائه خدمات به شهروندان
۲۱. مدیریت بهره وری (هزینه، زمان و کیفیت) در تصمیمات و اقدامات
۲۲. ارتقای سطح کیفیت زندگی و رضایت ساکنین محله از طریق جبران کمبود سرانه های شهری، مشارکت مردم در طراحی و اجرای برنامه های محلی، کاهش ترافیک معابر، کاهش آلودگی هوا، صوت و منظر بویژه در مجاورت معابر اصلی و بزرگراه ها
۲۳. توسعه و گسترش فضاهای سبز و باز و حفظ و مراقبت از فضاهای سبز توزیع شده در سطح محله و جلوگیری از نابودی تدریجی فضاهای سبز موجود

## شهرداری منطقه ۸ - سند راهبردی توسعه محله لشگر غربی

### ۶. برنامه پنج ساله توسعه محله لشگر غربی

بر اساس شاخصها، معیارها و راهبردهای توسعه محله، برنامه توسعه محله لشگر غربی بعنوان راهنمای اصلی برنامه های خرد و دوره ای، اقدامات، طرحها و پروژه های محله مقیاس، در افق برنامه راهبردی بشرح جدول ۳ می باشد. برنامه توسعه محله منتج از نیازها و مطالبات اصلی و زیربنایی محله بوده و مختص شرایط بومی و درجه توسعه یافتگی همین محله، می باشد.

### جدول ۳- برنامه ۵ ساله توسعه محله لشگر غربی

ردیف	عناوین برنامه ها	شرح برنامه های توسعه	محدوده زمانی شروع
۱	توسعه سرای محله	- ایجاد سالن آمفی تئاتر کوچک در سرای محله موجود به منظور نمایش فیلم - تقویت و توسعه کتابخانه موجود در سرای محله به عنوان کتابخانه محله ای	شروع برنامه از سال ۱۳۹۳
۲	احداث زمین چمن مصنوعی	با مطالعات فنی- اقتصادی، زمین چمن مصنوعی با مساحت در حدود ۴۰۰ مترمربع، حتی الامکان در کنار بزرگراه امام علی(ع) احداث می شود	شروع برنامه از سال ۱۳۹۳

## شهرداری منطقه ۸ - سند راهبردی توسعه محله لشکر غربی

محدوده زمانی شروع	شرح برنامه های توسعه	عناوین برنامه ها	ردیف
شروع برنامه از سال ۱۳۹۳	برای ایجاد فضای سبز با مساحت در حدود ۲۰۰۰ مترمربع، تملک ملک ترجیحاً روبروی موزائیک سازی، ملک حمام فرسوده در فتاحی انجام می گردد	تملك ملك و ایجاد فضای سبز	۳
شروع برنامه از سال ۱۳۹۳	به منظور ساماندهی خیابان مدنی، اقداماتی نظیر - ساماندهی ترافیکی - اصلاح هندسی - پیاده روسازی - سنگ فرش - مبلمان شهری - آبرسانی خام باغچه ها - زیباسازی و رفع آلودگی بصری انجام می شود	ساماندهی خیابان مدنی	۴
شروع برنامه از سال ۱۳۹۳	تعریض سبلان از خیابان دماوند تا	تعریض سبلان	۵

## شهرداری منطقه ۸ - سند راهبردی توسعه محله لشگر غربی

ردیف	عناوین برنامه ها	شرح برنامه های توسعه	محدوده زمانی شروع
		میدان سبلان (ضلع شرقی)، با تدابیر و استفاده از تسهیلات شهرسازی انجام می گیرد	
۶	ساماندهی ترافیکی میدان سبلان و خیابان جانبازان	بدین منظور امکان سنجی برای اصلاح هندسی انجام می شود	شروع برنامه از سال ۱۳۹۳
۷	تامین پارکینگ مورد نیاز در سطح محله	بر اساس مطالعات نیازسنجی و امکان سنجی، پارکینگ در سطح محله با مشارکت و سرمایه گذاری بخش خصوصی احداث می شود	شروع برنامه از سال ۱۳۹۳
۸	بهسازی، بازسازی و نوسازی بافت های فرسوده و بشدت فرسوده	آموزش، تسهیل گری و ترویج فرهنگ نوسازی مردمی در بافت های فرسوده بر اساس معیارهای توسعه بافت های فرسوده شهر تهران	شروع برنامه از سال ۱۳۹۳

## شهرداری منطقه ۸ - سند راهبردی توسعه محله لشکر غربی

ردیف	عناوین برنامه ها	شرح برنامه های توسعه	محدوده زمانی شروع
۹	بهسازی و تجهیز میادین و معابر محله	بر اساس مطالعه و نیازسنجی، مواردی نظیر ترمیم فضای سبز، نصب مبلمان شهری، پیاده رو سازی دور میادین انجام می گیرد	شروع برنامه از سال ۱۳۹۳
۱۰	هدایت و تشویق مالکین پلاک های درشت دانه محله به منظور تامین سرانه ها	به منظور تملک و یا مشارکت با بخش خصوصی برای تعادل بخشی به سرانه های فرهنگی، ورزشی، میوه و تره بار، فضای سبز، پارکینگ و ...	شروع برنامه از سال ۱۳۹۳
۱۱	اتصال شبکه فاضلاب شهری در سطح محله	همکاری برای اتصال کامل شبکه فاضلاب شهری در سطح محله انجام شود	شروع برنامه از سال ۱۳۹۳



## شهرداری منطقه ۸ - سند راهبردی توسعه محله لشکر غربی

محدوده زمانی شروع	شرح برنامه های توسعه	عناوین برنامه ها	ردیف
<p>شروع برنامه از سال ۱۳۹۳</p> <p>(برنامه مستمر)</p>	<p>برای مراقبت از تشدید آلودگی هوای محله اقدامات زیر انجام می شود:</p> <ul style="list-style-type: none"> <li>- همکاری با سازمان ها و نهادهای مرتبط</li> <li>- نظم دهی و نظام مند نمودن شبکه معابر محله</li> <li>- حفظ و توسعه نظام مند فضاهای سبز موجود در سطح معابر و اماکن</li> <li>- ترویج فرهنگ ترافیک</li> <li>- ایجاد فضای سبز عمودی، بام سبز و حیاط سبز</li> </ul>	<p>تدبیر برای کاهش آلودگی هوای محله</p>	<p>۱۲</p>
<p>شروع برنامه از سال ۱۳۹۳</p> <p>(برنامه مستمر)</p>	<p>برای مراقبت از تشدید آلودگی صوتی محله اقدامات زیر انجام می شود:</p> <ul style="list-style-type: none"> <li>- همکاری با سازمان ها و نهادهای مرتبط</li> <li>- نظم دهی و نظام مند نمودن شبکه معابر</li> <li>- حفظ و توسعه نظام مند فضاهای سبز موجود در سطح معابر و اماکن</li> <li>- ایجاد فضای سبز عمودی، بام سبز و حیاط سبز</li> <li>- استفاده از صوت شکن های مناسب در حواشی بزرگراه های محله (بر اساس نیاز و</li> </ul>	<p>طراحی برای کاهش آلودگی صوتی در سطح محله</p>	<p>۱۳</p>

## شهرداری منطقه ۸ - سند راهبردی توسعه محله لشکر غربی

ردیف	عناوین برنامه ها	شرح برنامه های توسعه	محدوده زمانی شروع
		مطالعات) - ساماندهی مشاغل مزاحم	
۱۴	طرح ریزی برای کاهش آلودگی منظر و آرامش بصری شهروندان	- طراحی، ساخت ابنیه ها و اماکن شهری بر اساس معیار آرامش بصری - تعیین معیارهای آرامش بصری برای اماکن خصوصی و عمومی و نظارت بر بکارگیری این معیارها در طراحی، ساخت و بهره برداری - ساماندهی مشاغل مزاحم	شروع برنامه از سال ۱۳۹۳ (برنامه مستمر)
۱۵	انسان محور نمودن نظام حمل و نقل و ترافیک	- توسعه و گسترش شبکه معابر ایمن دوچرخه - برقی نمودن دوچرخه و موتورسیکلت - افزایش سهم دوچرخه از مجموع سفرهای درون محله ای - استفاده از خرد جمعی در طراحی، برنامه ریزی و اجرا	شروع برنامه از سال ۱۳۹۳
۱۶	گسترش، ترویج و عمومی سازی فناوری	ارتقاء سیستم های نرم افزاری درون سازمانی شهرداری- بهبود وضعیت بهره گیری از امکانات سخت افزاری- نیازسنجی	شروع برنامه از سال ۱۳۹۳ (برنامه مستمر)

## شهرداری منطقه ۸ - سند راهبردی توسعه محله لشکر غربی

محدوده زمانی شروع	شرح برنامه های توسعه	عناوین برنامه ها	ردیف
	<p>کاربرد و تعیین بودجه و امکانات مورد نیاز برای گسترش فناوری اطلاعات - نیازسنجی، برنامه ریزی و اجرای آموزشهای مورد نیاز برای گسترش فناوری اطلاعات به کمک مراکز علمی و پژوهشی و متخصصان - ارتباط با شرکتهای مشاوره مدیریت و سیستم جهت تهیه یا طراحی و استقرار بسته ها و نرم افزارهای مورد نیاز فناوری اطلاعات</p>	اطلاعات (IT)	
<p>شروع برنامه از سال ۱۳۹۳ (برنامه مستمر)</p>	<p>نظام شهرداری، خدمات شهری مورد نیاز شهروندان نظیر جواز، پایانکار، عوارض و ... را در حد امکان، بصورت الکترونیکی ارائه نماید. همچنین، از ایجاد و توسعه بازارهای خدمات و کالای مجازی حمایت شود</p>	توسعه خدمات الکترونیک	۱۷
<p>شروع برنامه از سال ۱۳۹۳</p>	<p>یک سامانه - پرتال - محله الکترونیک مختص محله بر اساس نیازها و شرایط بومی خاص محله، طراحی و مستقر شود</p>	طراحی و استقرار سامانه محله الکترونیک	۱۸

## شهرداری منطقه ۸ - سند راهبردی توسعه محله لشگر غربی

محدوده زمانی شروع	شرح برنامه های توسعه	عناوین برنامه ها	ردیف
<p>شروع برنامه از سال ۱۳۹۳ (برنامه مستمر)</p>	<p>- تشکیل میزهای مشاوره بهبود کیفیت و سبک زندگی در فرهنگسراها، سرای محلات و سایر مراکز فرهنگی، اجتماعی، ورزشی وابسته به شهرداری</p> <p>- انجام مطالعات و پژوهش های لازم در زمینه شناسایی و معرفی سبک زندگی اسلامی- ایرانی</p> <p>- شناسایی و معرفی الگوهای موفق در اجرای سبک زندگی اسلامی- ایرانی در فرهنگ سراها، سرای محلات و سایر مراکز فرهنگی- اجتماعی وابسته به شهرداری</p> <p>- ترویج فرهنگ امر به معروف و نهی از منکر به عنوان نظام نظارت عمومی و کنترل و بهبود مستمر وضعیت اجتماعی- فرهنگی شهروندان و ترویج روحیه ایثار و تعاون، ظلم ستیزی، قانون گرایی، انضباط پذیری، درستکاری، قناعت، رعایت حلال و حرام، ساده زیستی و دوری از تجمل گرایی.</p>	<p>بهبود کیفیت و سبک زندگی  اسلامی- ایرانی</p>	<p>۱۹</p>
<p>شروع برنامه از سال ۱۳۹۳</p>	<p>با مشارکت شوراییاری و نخبگان محلی، طرحها و برنامه های فرهنگی- اجتماعی هویت بخش نظیر احیای نمادها و عناصر</p>	<p>طراحی و اجرای برنامه های هویت بخش اسلامی -</p>	<p>۲۰</p>

## شهرداری منطقه ۸ - سند راهبردی توسعه محله لشکر غربی

ردیف	عناوین برنامه ها	شرح برنامه های توسعه	محدوده زمانی شروع
	ایرانی در مقیاس محله	هویت، تعریف و اجرا شود - تامین مکانی برای گنجینه یا موزه محله ترجیحاً در سرای محله	
۲۱	شناسایی و احیای نمادهای هویت محلی	نمادهای هویت بخش محلی نظیر شخصیتها، بناها، آداب و رسوم مذهبی و مردمی، شناسایی و احیاء شود	شروع برنامه از سال ۱۳۹۳
۲۲	طراحی برای مشارکت مردم محله در برنامه های محله مقیاس	ساختارهای لازم برای مشارکت فعال مردم محله بویژه بانوان، جوانان، نخبگان و فرهیختگان محلی در برنامه ریزی، تصمیم سازیها و اجرای برنامه های اجتماعی - فرهنگی محلی، فراهم شود	شروع برنامه از سال ۱۳۹۳
۲۳	مسئولیت و مشارکت شهروندان	به منظور افزایش سطح مسئولیت و مشارکت شهروندان نیاز است موارد ذیل در نظر گرفته شوند: - تشدید و تقویت نظام و انضباط در تعریف و اجرای طرحها و فعالیتهای - عمل به تعهدات و توافقات با شهروندان و نمایندگان آنها - اطلاع رسانی شفاف و به موقع و جلوگیری از رانت اطلاعاتی	شروع برنامه از سال ۱۳۹۳

## شهرداری منطقه ۸ - سند راهبردی توسعه محله لشکر غربی

محدوده زمانی شروع	شرح برنامه های توسعه	عناوین برنامه ها	ردیف
	- ایجاد مکانیسم توجه و تمرکز بر توده و عموم شهروندان - بکارگیری پایبندی به اعتمادسازی بعنوان یک معیار ارزیابی منابع انسانی		
شروع برنامه از سال  ۱۳۹۳  (برنامه مستمر)	به منظور ایجاد امنیت در محله لازم و ضروری است که موارد ذیل انجام پذیرد: - نیازسنجی، برنامه ریزی و اجرای آموزشهای لازم به کمک مراکز علمی و مذهبی جهت فرهنگ سازی - افزایش تعداد طرح های مطالعاتی محله پژوهی با محوریت موضوع امنیت و اجرای آنها - شناسایی و بهسازی نقاط بی دفاع شهری (نقاط ناامن) در سطح محله	امنیت	۲۴
شروع برنامه از سال ۱۳۹۳  (برنامه مستمر)	به منظور حفظ ایمنی محله لازم و ضروری است که موارد ذیل انجام پذیرد: - نیازسنجی، برنامه ریزی و اجرای آموزشهای لازم به کمک مراکز علمی و مذهبی جهت فرهنگ سازی - آموزش، ترویج و تبلیغ رسانه ای و محلی	ایمنی	۲۵

## شهرداری منطقه ۸ - سند راهبردی توسعه محله لشکر غربی

محدوده زمانی شروع	شرح برنامه های توسعه	عناوین برنامه ها	ردیف
	<p>موضوعات بحران و سوانح طبیعی</p> <p>- افزایش تعداد طرح های مطالعاتی محله پژوهی با محوریت موضوع ایمنی و اجرای آنها</p> <p>- اهتمام برای بازسازی بافت های فرسوده</p> <p>- توسعه امکانات آتش نشانی، امداد و نجات</p>		
<p>شروع برنامه از سال ۱۳۹۳</p> <p>(برنامه مستمر)</p>	<p>با توجه به متغیرها و عوامل متعدد در ایجاد محیط زندگی با کیفیت، در یک فرایند علمی معتبر، طرحی برای پایش و ارزیابی کیفیت زندگی در سطح محله، تعریف و بصورت دوره ای اجرا شود. حاصل این طرح، مراقبت از افت کیفیت زندگی در سطح محله و آسیب شناسی اقدامات شهرداری و سایر نهادها می باشد</p>	<p>پایش معیارهای کیفیت زندگی در سطح محله</p>	<p>۲۶</p>

یادآوری مهم :

الف) برنامه های ارائه شده در این سند، شامل برنامه ها و اقدامات عمومی، عادی و روزمره شهرداری منطقه و ناحیه، نظیر جمع آوری زباله، نظافت معابر، مبارزه با حیوانات مزاحم مانند موش، دفع آفات نباتی، اصلاح و ترمیم معابر، آبیاری و نگهداری فضای سبز و ... نمی باشد. این برنامه، با برنامه و بودجه معین در تعامل شهرداری، شورایی و مردم محله، طراحی، برنامه ریزی و اجرا می شود.

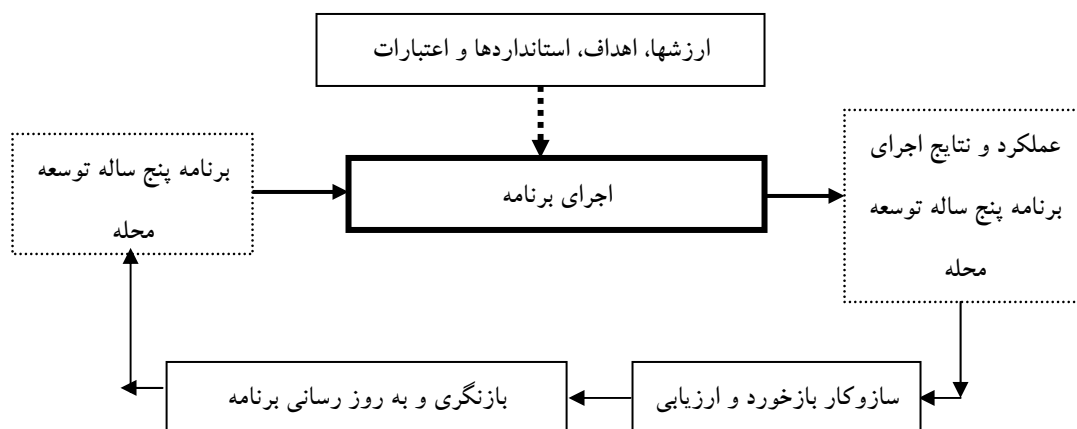
ب) با توجه به حجم عملیات شهرداری، محدودیت بودجه و اعتبارات و زمان بری برنامه ها، انجام تمامی برنامه های پیش بینی شده در این سند تا پایان ۱۳۹۷، امکان پذیر نمی باشد. بنابراین، برنامه های به اتمام نرسیده در این سند، در برنامه راهبردی بعدی، مورد توجه قرار می گیرد.



## شهرداری منطقه ۸ - سند راهبردی توسعه محله لشگر غربی

۷. سازوکار به روز رسانی برنامه توسعه محله لشگر غربی

برنامه راهبردی توسعه محله لازم است بصورت دوره ای (حداقل سالانه) توسط یک گروه متخصص شامل افرادی از شهرداری منطقه هشت، شوراییاری و متخصصین برنامه ریزی شهری، بازنگری و به روزرسانی شود (شکل ۱). این برنامه بدون بازنگری و به هنگام سازی دوره ای ارزش چندانی برای توسعه و تحول محله نخواهد داشت.



شکل ۱- سازوکار بازخورد و بازنگری و به روز رسانی برنامه توسعه محله